

PROJEKT ZAGOSPODAROWANIA TERENU

SKALA 1:500

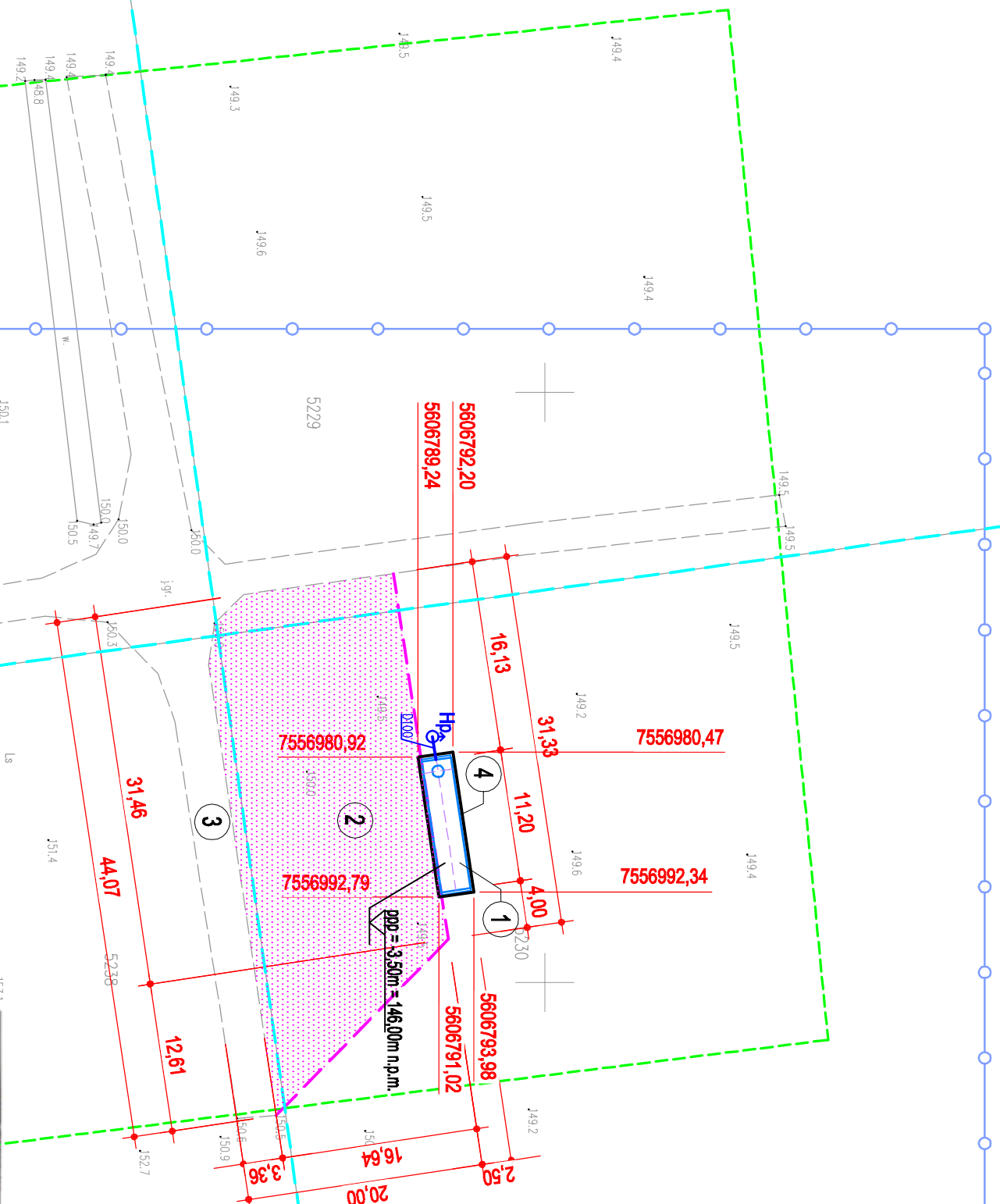
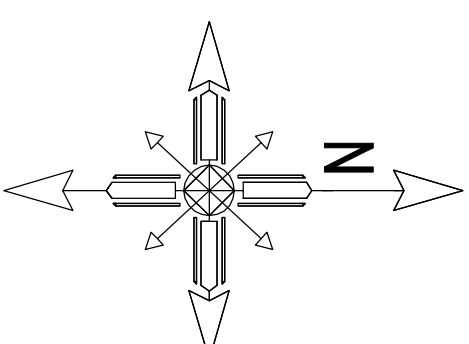
INVESTOR:

**NADLEŚNICTWO ROZWADÓW
UL. PRZEMYSŁOWA 1
37-464 STALOWA WOLA**





ADRES BUDOWY:

ŻUPAWA


DZ. NR EWID: 5230, 5229, 5238





LEGENDA:


- 1  - PROJ. PODZIEMNY ZBIORNIK PROŻ. O POJ. 55m³
 - 2  - PROJ. PŁAC MANEWROWY - STANOWISKO CZERPIANIA WODY O NAWIERZCHNI Z TŁUCZNIĄ
 - 3  - ISTN. DOJAZD POŻAROWY O NAWIERZCHNI Z TŁUCZNIĄ
 - 4  - PROJ. PŁYTA ŻELBETOWA DOCIĄGAJĄCA O WYM. 3x12x0,3m


D100

 - PROJ. PRZYLĄCZ WODY ZE ZBIORNIKA

 - PROJ. PUNKT CZERPIANIA WODY Z NASADĄ STRAŻACKĄ

 - GRANICA DZIAŁKI

 - LINIA ROZGRANICZAJĄCA TEREN INWESTYCJI

 - ZAKRES AKTUALIZACJI MAPY

MAPA DO CELÓW PROJEKTOWYCH		OZNACZENIE KANCLARYJNE		GJII0DII.6642.1417.2023	
Miejscowość		Żupowa			
Jednostka ewidencyjna	Nazwa i identyfikator	182003_2 - Grębów			
Obszr ewidencyjny	Nazwa i identyfikator	182003_2.0008 - Żupowa			
Skala mapy	1:500				
Nazwa układu współrzędnych	Prostokątnych płaskich	2000/7			
	wysokości	PL-EVR/2007-NH			
Data opracowania	18.10.2023				
Sekcja mapy	7.137.28.16.2.1, 7.137.28.16.2.3				
Dotyczy działki:	5229, 5230, 5237, 5238				
W obszarze okultuacji nie sprawdzono służebności gruntowych.	Nie wykluca się istnienia w terenie innych nie wykazanych na niniejszej mapie urządzeń podziemnych, które nie były zgłoszone do inwentaryzacji				

USŁUGI GEODEZYJNE

Damian Kośła

ul. 1 Sierpnia 12/535

37-450 Stalowa Wola

GEODETA

Leszek Bednarski

upn 15318 (1,2,5)

SKŁ

Imię i nazwisko / Podpis wykonawcy prac:

Zakres okultuacji/ oznaczenia:

Wzrost i data urodzenia:

Podpis i data:

[illegible]

Obw6b ewidencyjny	Nazwa i identyfikator	182003_2.0008 - 7upawa
Skala mapy	1:500	
Nazwa ukadu wsp6lczesnych	Prostok6tnych p6laskich	2000/7
Podleg6c6stwo	wysoko6ci	PL-EVR-2007-NH
	18.10.2023	
Sekcja mapy	7.137.28.16.2.1, 7.137.28.16.2.3	
Dol6czycy dzieki:	5229, 5230, 5237, 5238	
W obszarze okultuacji nie sprovedzono s6l6bn6ci gruntowych.	Nie wyk6czono s6e istnienia w terenie innych niewykazanych na niniejszej mapie urz6dze6 podziemnych, kt6re nie by6y zg6szone do inwenturyzacji	

US6UGI GEODEZYJNE

Damian Ko6la

ul. 1 Sierpnia 12/535

37-450 Stalowa Wola

GEODETA

Les6ch Bednarek

upr. 16418 (1,9,5)

Kat6wanki proc.

Stadium:

Projekt zag6s6dowania terenu

Zag6s6c projektowy:

Projektant

bran6a budowlana:

Projektant

bran6a instalacyjna:

Bran6a:

Architektura

In6y i nazwisko:

Nr uprawni6c:

Podpisc:

Data:

Typu i rodzaju:

Uk6ad:

Uk6ad:

PROJEKT ZAG6SP6DAROWANIA TERENU

7upawa

DZ. NR EWID.: 5230, 5237, 5238

OBREK: 182003_2.0008 7upawa

JEDN. EWID.: 182003_2 OBREK6W

Inwestor/ Zamawiacz:

NADLE6NICZNO ROZMA6O6W

UL. PRZEMYS6LOWA 1

37-445 STALOWA WOLA

Inwestycja:

BUDOWA ZAG6STAWIANIE PODZIEMNEGO BEZODP6WYKOWEGO ZBI6RNIKA PROZ DO OCHRONY LAS6W O POJEMNO6CI w 50m3 NA TERENIE

666NICZNA 7upawa

Projektant:

mgr in6. Zygmunt Szpak

7upawa

Projektant:

mgr in6. Zygmunt Szpak

7upawa

Projektant:

mgr in6. Zygmunt Szpak

7upawa

Projektant:

mgr in6. Zygmunt Szpak

7upawa

Projektant:

mgr in6. Zygmunt Szpak

7upawa

Projektant:

mgr in6. Zygmunt Szpak

7upawa

Projektant:

mgr in6. Zygmunt Szpak

7upawa

Projektant:

mgr in6. Zygmunt Szpak

7upawa

Projektant:

mgr in6. Zygmunt Szpak

7upawa

Projektant:

mgr in6. Zygmunt Szpak

7upawa

Projektant:

mgr in6. Zygmunt Szpak

7upawa

Projektant:

mgr in6. Zygmunt Szpak

7upawa

Projektant:

mgr in6. Zygmunt Szpak

7upawa

Projektant:

mgr in6. Zygmunt Szpak

7upawa

Projektant:

mgr in6. Zygmunt Szpak

7upawa

Projektant:

mgr in6. Zygmunt Szpak

7upawa

Projektant:

mgr in6. Zygmunt Szpak

7upawa

Projektant:

mgr in6. Zygmunt Szpak

7upawa

Projektant:

mgr in6. Zygmunt Szpak

7upawa

Projektant:

mgr in6. Zygmunt Szpak

7upawa

Projektant:

mgr in6. Zygmunt Szpak

7upawa

Projektant:

mgr in6. Zygmunt Szpak

7upawa

Projektant:

mgr in6. Zygmunt Szpak

7upawa

Projektant:

mgr in6. Zygmunt Szpak

7upawa

Projektant:

mgr in6. Zygmunt Szpak

7upawa

Projektant:

mgr in6. Zygmunt Szpak

7upawa

Projektant:

mgr in6. Zygmunt Szpak

7upawa

Projektant:

mgr in6. Zygmunt Szpak

7upawa

Projektant:

mgr in6. Zygmunt Szpak

7upawa

Projektant:

mgr in6. Zygmunt Szpak

7upawa

Projektant:

mgr in6. Zygmunt Szpak

7upawa

Projektant:

mgr in6. Zygmunt Szpak

7upawa

Projektant:

mgr in6. Zygmunt Szpak

7upawa

Projektant:

mgr in6. Zygmunt Szpak

7upawa

Projektant:

mgr in6. Zygmunt Szpak

7upawa

Projektant:

mgr in6. Zygmunt Szpak

7upawa

Projektant:

mgr in6. Zygmunt Szpak

7upawa

Projektant:

mgr in6. Zygmunt Szpak

7upawa